


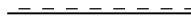





NOTE:

Alle mål er i m.
Koordinatsystem er System 34S, koter er DVR90

SIGNATURER:

-  Matrikelskel
-  E31
-  Kantsten
-  Kantsten, dykket
-  Fortov
-  Rampe
-  Cykelrampe

Tegningsnr.: **0_3116_1_A4** Rev. **A**

FORELØBIGT TRYK

Rev.	Dato	Proj./Tegn.	Godk.	Revisiointekst
A	23.04.2019	SAKP/OHR		



Københavns Kommune
Teknik- og Miljøforvaltningen

Byens Fysik
Islands Brygge 37, 2300 København S
E-mail: byensfysik@tmf.kk.dk



Hannemanns Allé 53 DK - 2300 København S Projekt nr.: 1100037855

Nyt lokalbusnet
Oversigtsplan med fremtidig forhold

Projektnr.: 001438	Fasebenedvælsel: Projektforslag	Dato:
Projekteret / tegnet:	Kontrolleret:	Godkendt:

Italiensvej

Målforhold: 1:1000	Projektleder i Københavns Kommune:	
Tegningsformat: 297x420	Tegningsnr.: 0_3116_1_A4	Rev.: A